

Podélný profil: CHODNÍK MEZI Č. P. 875 A Č. P. 874

M 1:1000/100

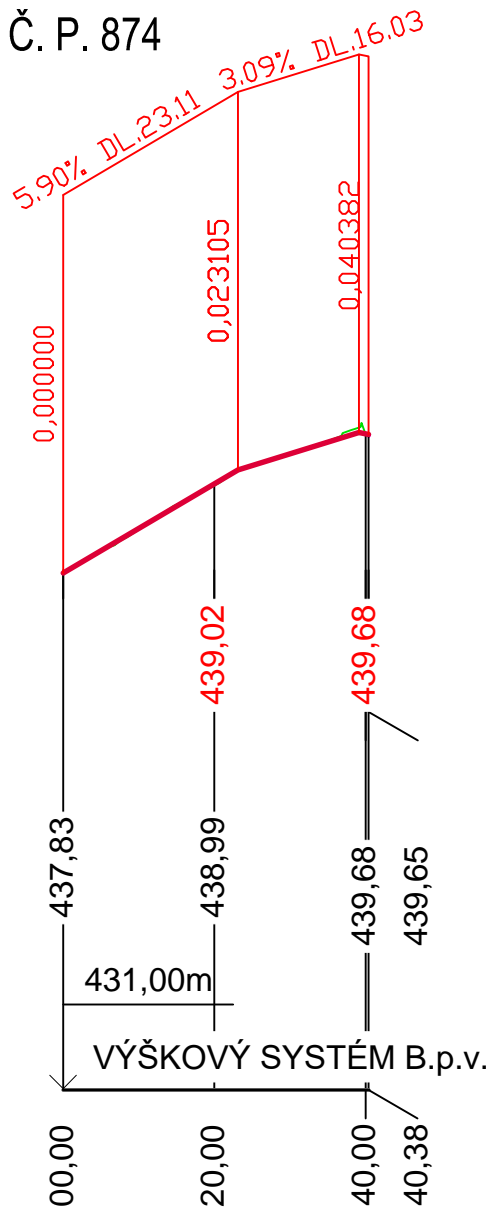
Rozsah: km 0,00000 - km 0,04038

KÓTY NIVELETY

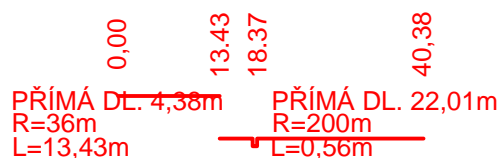
KÓTY TERÉNU


SROVNÁVACÍ ROVINA

STANIČENÍ v km



SMĚROVÉ POMĚRY



<p>Zodpovědný projektant</p> <p>Ing. Oldřich Slováček</p>	<p>S-pro servis s.r.o.</p> <p>Pivovarská 1272</p> <p>388 01 Blatná</p> <p>tel.: 775 752 294</p> <p>IČ 060 16 910</p> 	
<p>Vypracovali</p> <p>Ing. Matěj Slováček</p> <p>MgA. Eva Yvetta Amatya</p> <p>Ing. arch. Kateřina Řebřínová</p>	<p>Datum</p> <p>10/2018</p>	
<p>Investor</p> <p>MĚSTO HORAŽĐOVICE</p> <p>MÍROVÉ NÁMĚSTÍ 1</p> <p>341 01 HORAŽĐOVICE</p>	<p>Stupeň PD</p> <p>PDPS</p>	
<p>Stavba</p> <p>HORAŽĐOVICE, 3. - 4. ETAPA</p> <p>REVITALIZACE SÍDLIŠTĚ</p> <p>ŠUMAVSKÁ - POD VODOJEMEM</p>	<p>Formát</p> <p>A4</p>	
<p>Název výkresu</p> <p>SO 02 KOMUNIKACE</p> <p>PODÉLNÝ PROFIL</p> <p>CHODNÍK MEZI Č. P. 875 A Č. P. 874</p>	<p>Číslo výkresu</p> <p>B.2.3.2</p>	
	<p>Číslo paré</p>	